

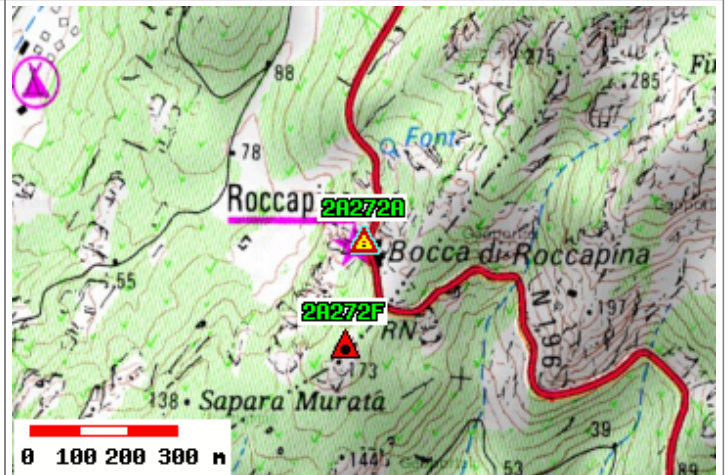
SARTENE A

Département : CORSE-DU-SUD (2A)
 Commune : SARTENE
 Lieu-dit : Bocca di Roccapina

No du Site **2A272A**
 Site RBF

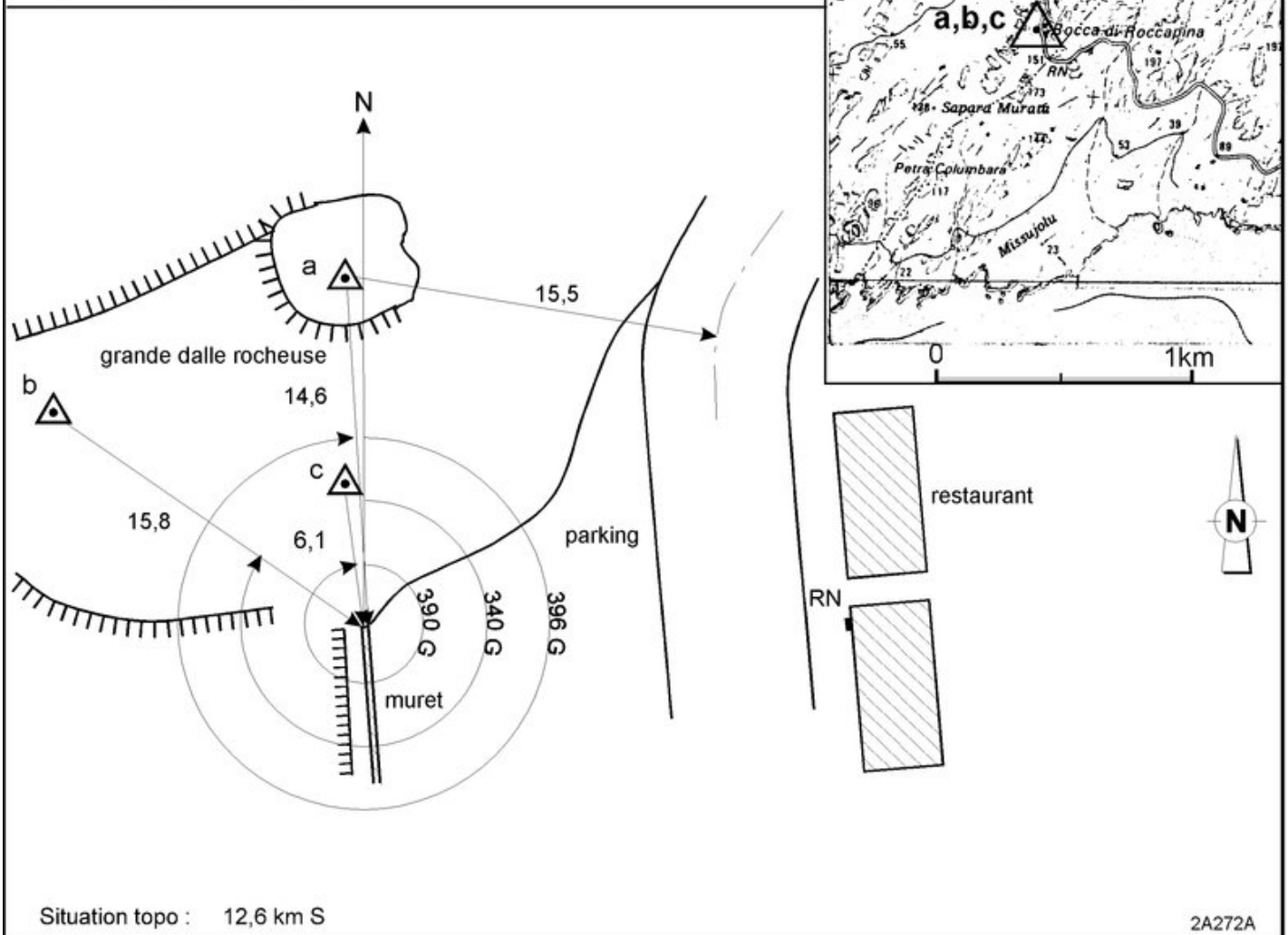


Azimut de la prise de vue : 130 gr



Carte : 4155 ROCCAPINA

Orientement : SARTÈNE III
 A partir du repère a : Repère 1996



Situation topo : 12,6 km S

2A272A

SARTENE A

Point : a

Rocher : Repère hémisphérique 1996 en laiton de 25 mm de diamètre

Point vu en place en 2008

Azimut de la prise de vue : 349 gr

Le repère est au centre de la photo




Point : b

Rocher : Repère hémisphérique 1996 en laiton de 18 mm de diamètre

Point vu en place en 2008

Azimut de la prise de vue : 300 gr

Le repère est au centre de la photo



Point : c

Rocher : Repère hémisphérique 1996 en laiton de 18 mm de diamètre

Point vu en place en 2008

Azimut de la prise de vue : 150 gr

Le repère est au centre de la photo



Avertissement

Compte-tenu des risques de déplacement des bornes ou autres points géodésiques, il est indispensable de rattacher vos opérations de topométrie à plusieurs points géodésiques proches, ceci afin de s'assurer de leur stabilité.

La responsabilité de l'IGN ne saurait être engagée en l'absence d'un tel contrôle.

Toute remarque concernant la destruction, la disparition ou le mauvais état des points géodésiques doit être signalée au Service de la Géodésie et du Nivellement : sgn@ign.fr

Système : RGF93 - Ellipsoïde : IAG GRS 1980 - Méridien origine : GREENWICH

Point	Longitude (dms)	Latitude (dms)	Hauteur (m)	Précision
a	8° 56' 54.40265" E	41° 29' 56.67233" N	197.513	< 1 cm
b	8° 56' 53.88051" E	41° 29' 56.48854" N	193.651	< 5 cm
c	8° 56' 54.39933" E	41° 29' 56.39270" N	195.847	< 5 cm

SARTENE A

Avertissement

Compte-tenu des risques de déplacement des bornes ou autres points géodésiques, il est indispensable de rattacher vos opérations de topométrie à plusieurs points géodésiques proches, ceci afin de s'assurer de leur stabilité.

La responsabilité de l'IGN ne saurait être engagée en l'absence d'un tel contrôle.

Toute remarque concernant la destruction, la disparition ou le mauvais état des points géodésiques doit être signalée au Service de la Géodésie et du Nivellement : sgn@ign.fr

Système : RGF93 - Projection : LAMBERT-93 - Système altimétrique : NGF-IGN 1978

Point	e (m)	n (m)	Précision plani	Altitude (m)	Précision alti
a	1197586.161	6062918.167	< 1 cm	149.9123	< 5 mm
b	1197574.479	6062911.583	< 5 cm	146.055	< 1 cm
c	1197586.735	6062909.534	< 5 cm	148.245	< 1 cm